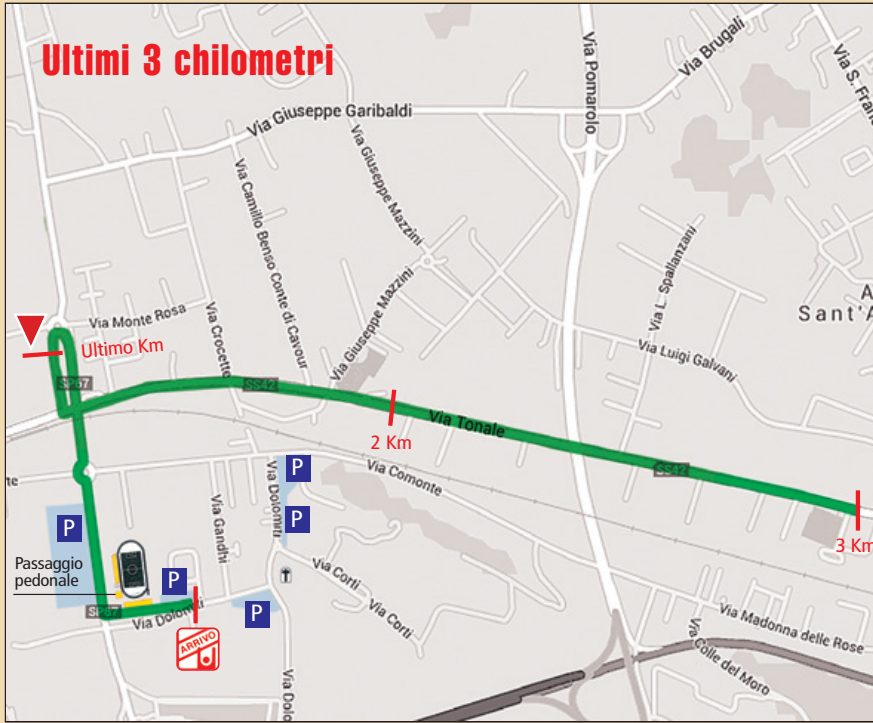
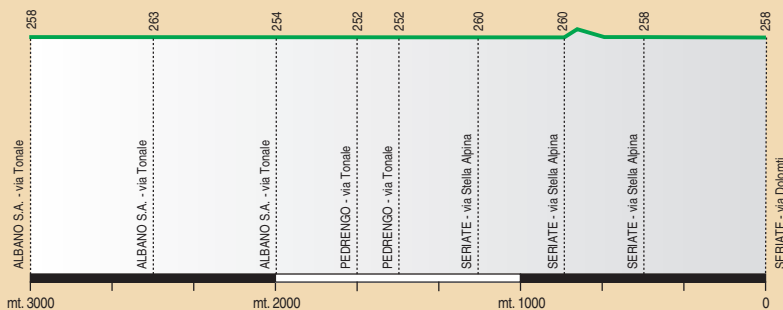
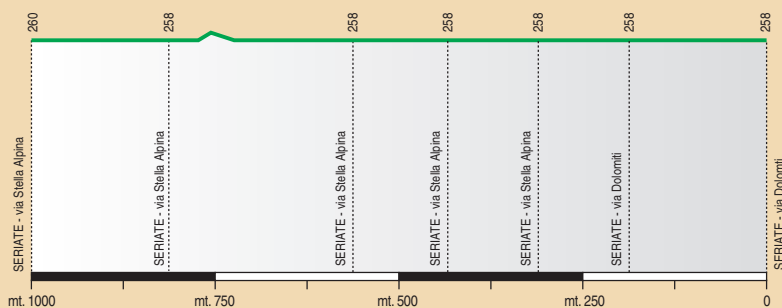


Planimetrie



**Altimetrie****Ultimi 3 chilometri**

Gli ultimi tre chilometri si percorrono su strada provinciale larga (via Nazionale) attraverso i comuni di Albano S.A. e Pedrengo; quindi si entra nel territorio di Seriate; a 1.100 si effettua una curva a destra e 100 metri dopo altra curva a destra; a 800 metri dall'arrivo si attraversa un cavalcavia dopo il quale si trova un rondò a 600 mt. dall' arrivo. Strada diritta per altri 250 metri e poi curva a sinistra che immette al viale d'arrivo; gli ultimi duecento metri sono completamente dritti sino all'arrivo.

**Ultimo chilometro**

L'ultimo chilometro si percorre su strada sufficientemente larga dopo una curva a destra; a 800 mt. dall'arrivo si attraversa un cavalcavia dopo il quale si trova un rondò a 600 mt. dall'arrivo. Strada diritta per altri 250 metri e poi curva a sinistra che immette su via Dolomiti dove è posto il traguardo; gli ultimi duecento metri sono completamente dritti.